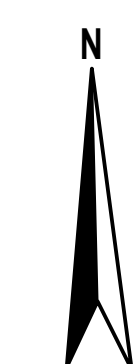


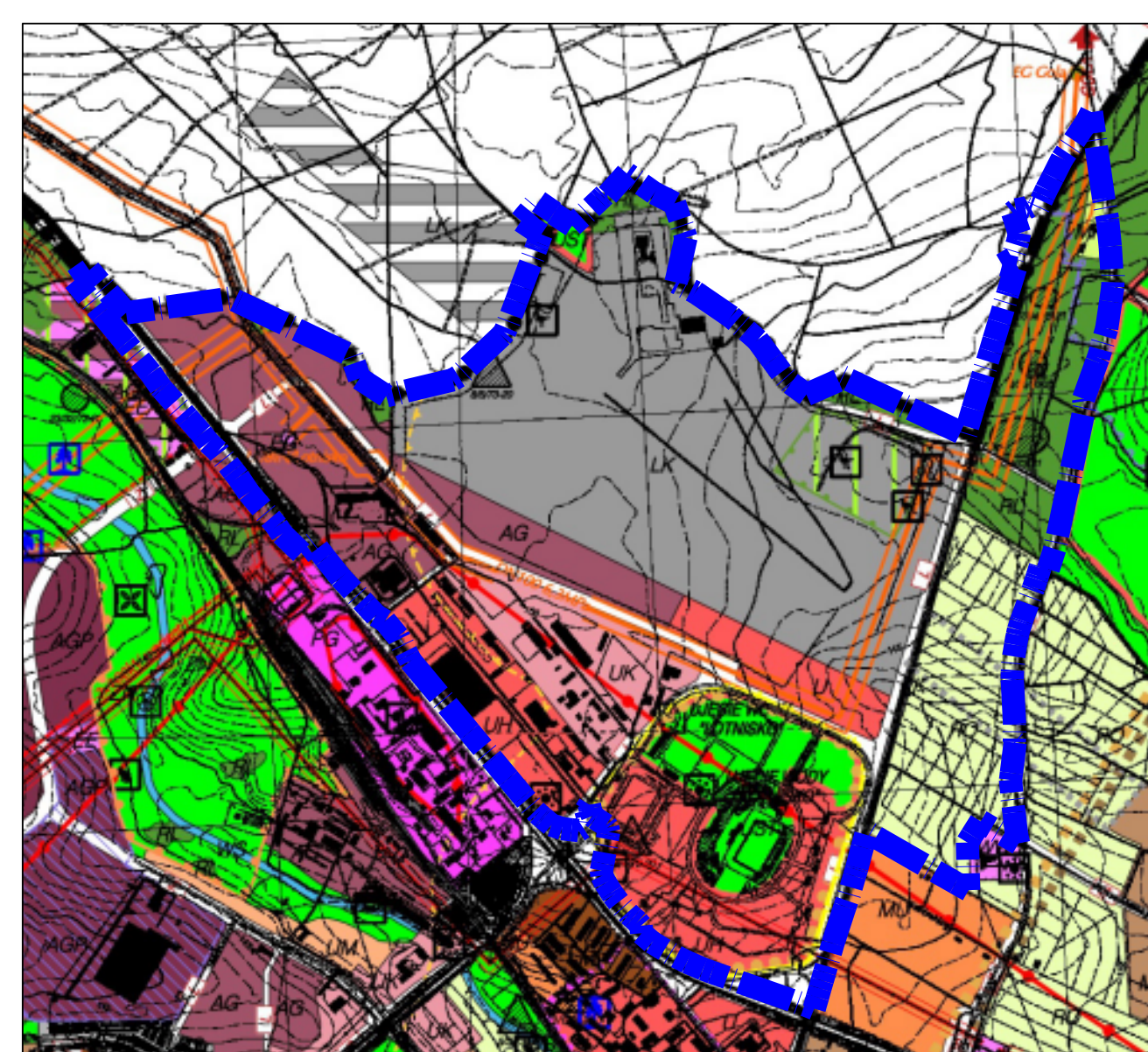
# MIEJSCOWY PLAN ZAGOSPODAROWANIA PRZESTRZENNEGO MIASTA LUBINA NR 78



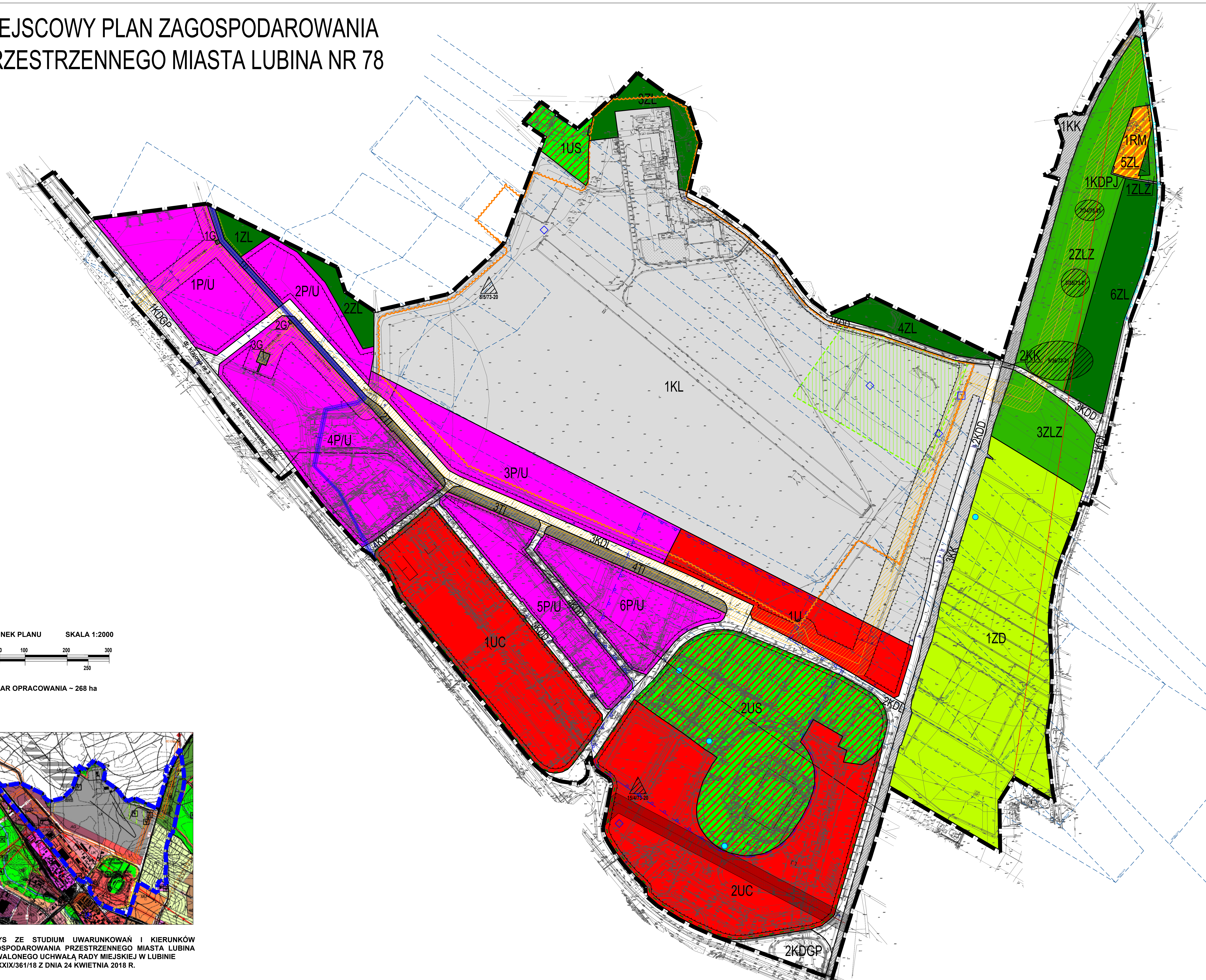
**RYSUNEK PLANU**      **SKALA 1:2000**







































**OBSZAR OPRACOWANIA ~ 268 ha**



WYRYS ZE STUDIUM UWARUNKOWAŃ I KIERUNKÓW  
ZAGOSPODAROWANIA PRZESTRZENNEGO MIASTA LUBINA  
UCHWALONEGO UCHWAŁĄ RADY MIEJSKIEJ W LUBINIE  
NR XXXIX/361/18 Z DNIA 24 KWIETNIA 2018 R.



<b>OZNACZENIA:</b> <b>OBOWIAZUJĄCE</b>	
	GRANICA OBSZARU OBEJĘTEGO PLANEM
	LINE ROZGRANICZAJĄCE TERENY O RÓŻNYM PRZEDZIAŁCENIU LUB RÓŻNYCH ZASADACH ZAGOSZCZENIA
	NIEPERZKARCZALNE LINE ZABUDOWY
	TERENY PRZEMYSŁU I USŁUG
	TERENY USŁUG HANDLU WIELKOPOWIERZCHNIOWEGO
	TERENY USŁUG
	TERENY SPORTU I REKREACJI
	TERENY ZABUDOWY ZAGRODOWEJ
	TERENY LASÓW
	TERENY ZADRZEMIENI
	TERENY OGRODÓW DZIAŁKOWYCH
	TERENY KOMUNIKACJI - LOTNISKO
	TERENY KOLEI
	KDGP TERENY DROG PUBLICZNYCH KLASY "KDGP"
	KDL TERENY DROG PUBLICZNYCH KLASY "L"
	KDD TERENY DROG PUBLICZNYCH KLASY "D"
	KDPJ TERENY CIĄGÓW PIESZO-JEZDYNICH
	G TERENY INFRASTRUKTURY TECHNICZNEJ - GAZOWNICTWO
	TI TERENY INFRASTRUKTURY TECHNICZNEJ
	GRANICA TERENU ROZDZIEŻENIA OBIEKTÓW HANDLOWYCH O POWIERZCHNI POWYŻEJ 2000m
	GRANICA OBSZARÓW ROZDZIEŻENIA URZĄDZEŃ O POWIERZCHNI POWYŻEJ 1000m
	GRANICA OBSZARÓW OGRANICZAJĄCYCH WYKONANIE PRACI, ENERGII O MOCY PRZEDZIAŁCZAJĄCEJ 100kW WRAZ ZE STREFĄ OCHRONNĄ WRAZ ZE STREFĄ KONTROLOWANĄ O SZEROKOŚCI 50m WRAZ Z PASEM TECHNOLOGICZNYM
	GAZOWICA WYSOKIEGO CIŚNIENIA DN20 PN6,3 MPa WRAZ ZE STREFĄ KONTROLOWANĄ O SZEROKOŚCI 50m
	RUROCIĄG WÓD DOŁOWYCH WRAZ Z PASEM TECHNOLOGICZNYM
<b>INFORMACYJNE</b>	
	NAPÓWIERZCHNIOWA LINE ELEKTROENERGETYCZNA ŚREDNIEGO NAPIĘCIA
	TEREN ZAMÓJNĄY
	GRANICA LOTNISKA WEDŁUG DOKUMENTACJI REJESTRACYJNEJ
	GRANICA STREFY OCHRONY POŚREDNIEJ DŁA UŁĘC WÓD KOLEJNYCH
	GRANICA STREFY OCHRONY POŚREDNIEJ UŁĘC WÓD
	UŁĘC WÓD PODZIEMNYCH
	STANOWISKO ARCHEOLOGICZNE
	STANOWISKO ARCHEOLOGICZNE ARCHIWALNE
	STANOWISKO CHRONIONYCH DATUNKÓW FAUNY - GADY I PŁAZY
	STANOWISKO CHRONIONYCH DATUNKÓW FAUNY - PTAKI
	GRANICA POWIERZCHNI OGRANICZAJĄCEJ UŻYTKOWANIE NA OBSZARZE [W OTOCZENIU LOTNISKA "LUBIN"]
	GRANICA TERENU CHRONIONEGO NA OBSZARZE GÓRNICZYJ "LUBIN" - MAŁCOWIE

**ZAŁĄCZNIK NR 1 DO UCHWAŁY RADY  
MIEJSKIEJ W LUBINIE NR XX/144/20  
Z DNIA 27 PAŹDZIERNIKA 2020 R.**